

Comune di Livigno Provincia di Sondrio

P.I.I. per la realizzazione di un nuovo garage interrato e parcheggi pubblici superiori in convenzione urbanistica con il comune di Livigno .

Opere di riqualificazione ambientale area ad uso artigianale per rivendita materiali edili con realizzazione di magazzino commerciale - deposito, ferramenta, uffici direzionali, posti auto esterni e deposito mezzi.

Comune di Livigno, fondi distinti a foglio 29  
mapp. n. 1470 - 1471 - 1469 - 1473 - 1204 - 663 - 2207 - 1280.

Riqualificazione fabbricato mapp. 644 (parte sub. 4-9-12-13-14-15) - 832 - 825.

OGGETTO TAVOLA:  
- INQUADRAMENTO AREE / MAPPALI OGGETTO DI CONVENZIONE -

COMMITTENTE: - LOGA di Longa Onorato & C. S.n.c. con sede in Livigno (SO), Via Dala Gesa n. 580/F, P.IVA 92002200142;	TAVOLA:  <b>1.3</b>
<b>Studio Tecnico</b> <b>Geom. Alberto Boselli</b> VIA DELLA REPUBBLICA N. 56 - 23037 - TIRANO P.IVA: 00655590149 E-mail: albe.boselli@tiscalinet.it TEL: 0342-703269 Cel. 335-5472251	DATA: <b>15-04-2024</b>
	SCALA: <b>VARIE</b>

**Studio d'Ingegneria - Dott. Ing. Fabio Peri**  
 studio@ingperi.it - Tel. e Fax 0342.997298 - Via Saroch 483, 23041 Livigno (SO) - CF. PREFBA77A21L1750



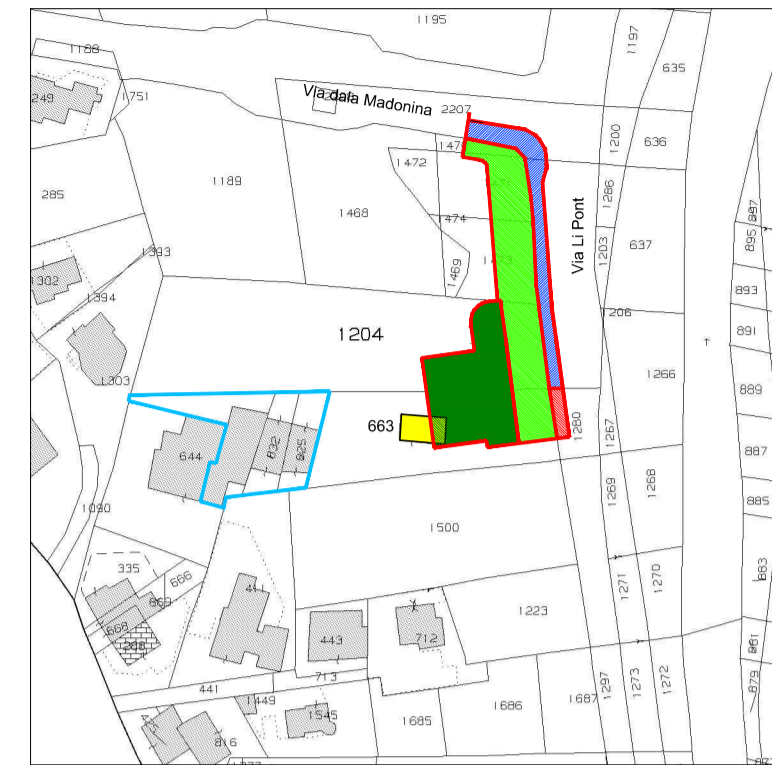
SCHEMA PROGETTO PIANO INTERRATO-TERRA  
scala 1:1000



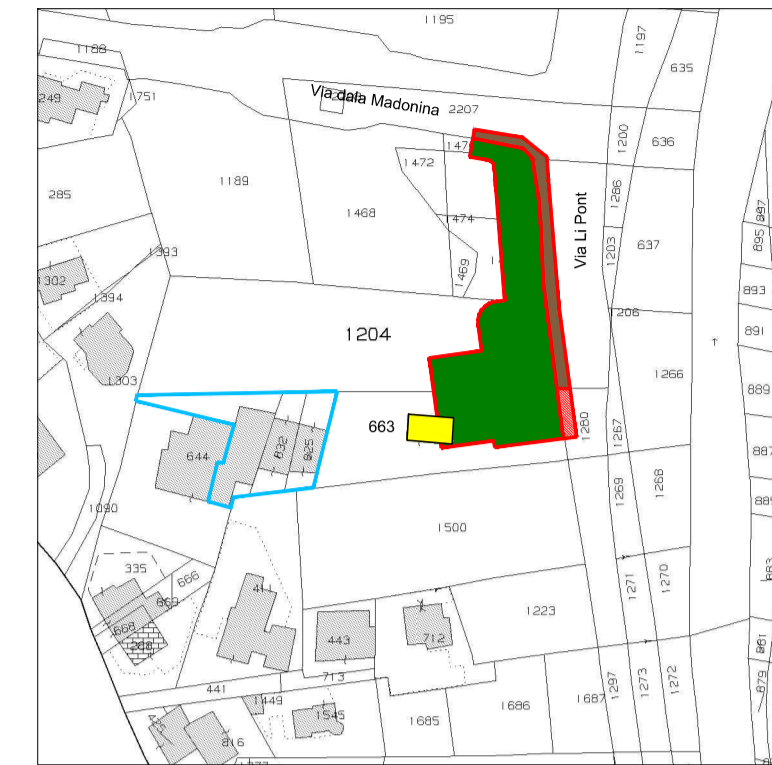
- Schema fabbricato a progetto interrato
- Mappali n. 1470 - 1471 - 1469 - 1473 - 1204 - 663 - 2207 - strada - 1280.
- Schema fabbricato a progetto fuori terra
- Mappali n. 1204 - 663.
- Fabbricato da demolire
- Mappale n. 663
- Fabbricato oggetto di riqualificazione mapp. 644 (parte) - 832 - 825

SCHEMA PROGETTO - convenzione urbanistica  
scala 1:1000

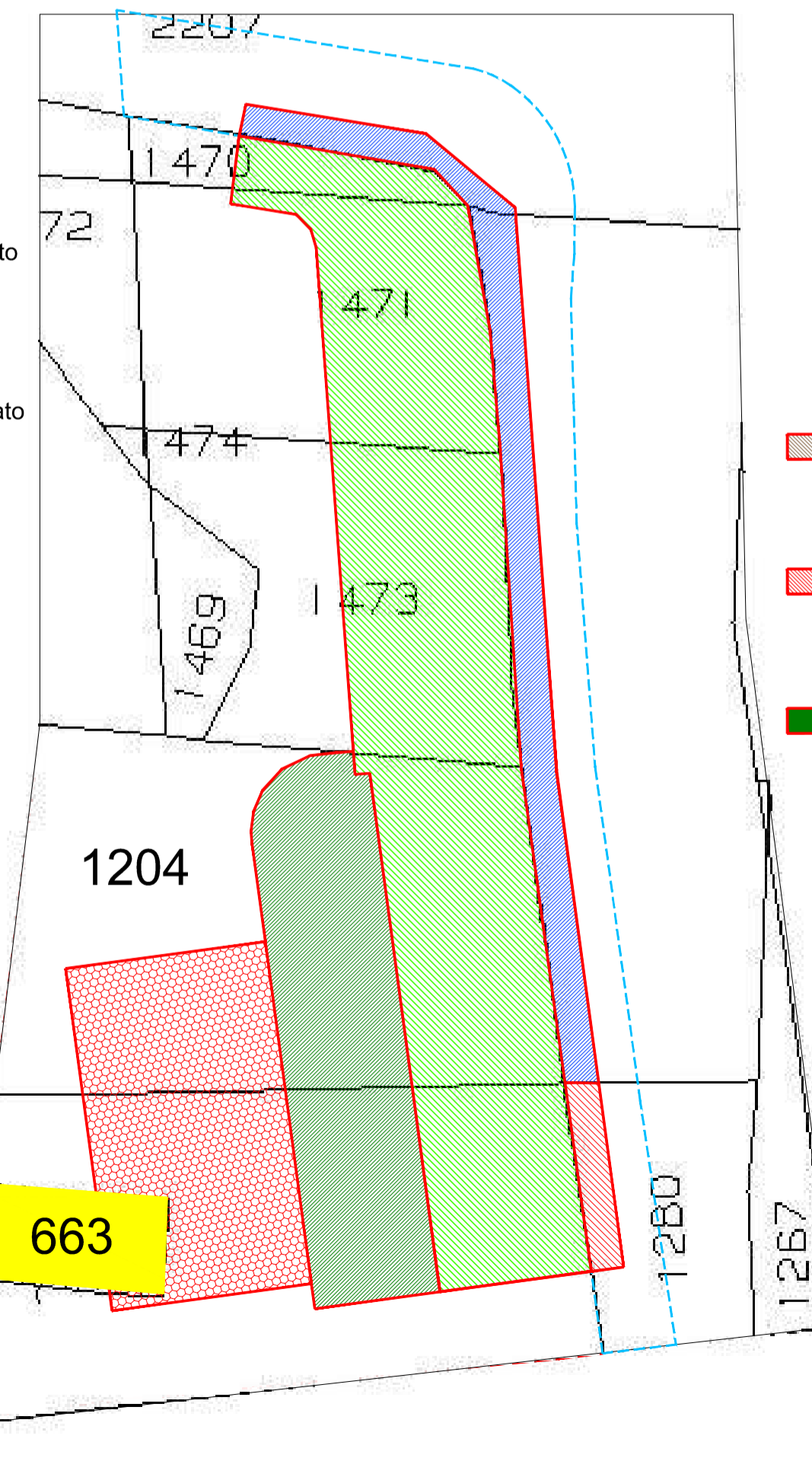
PIANO TERRA



PIANO INTERRATO

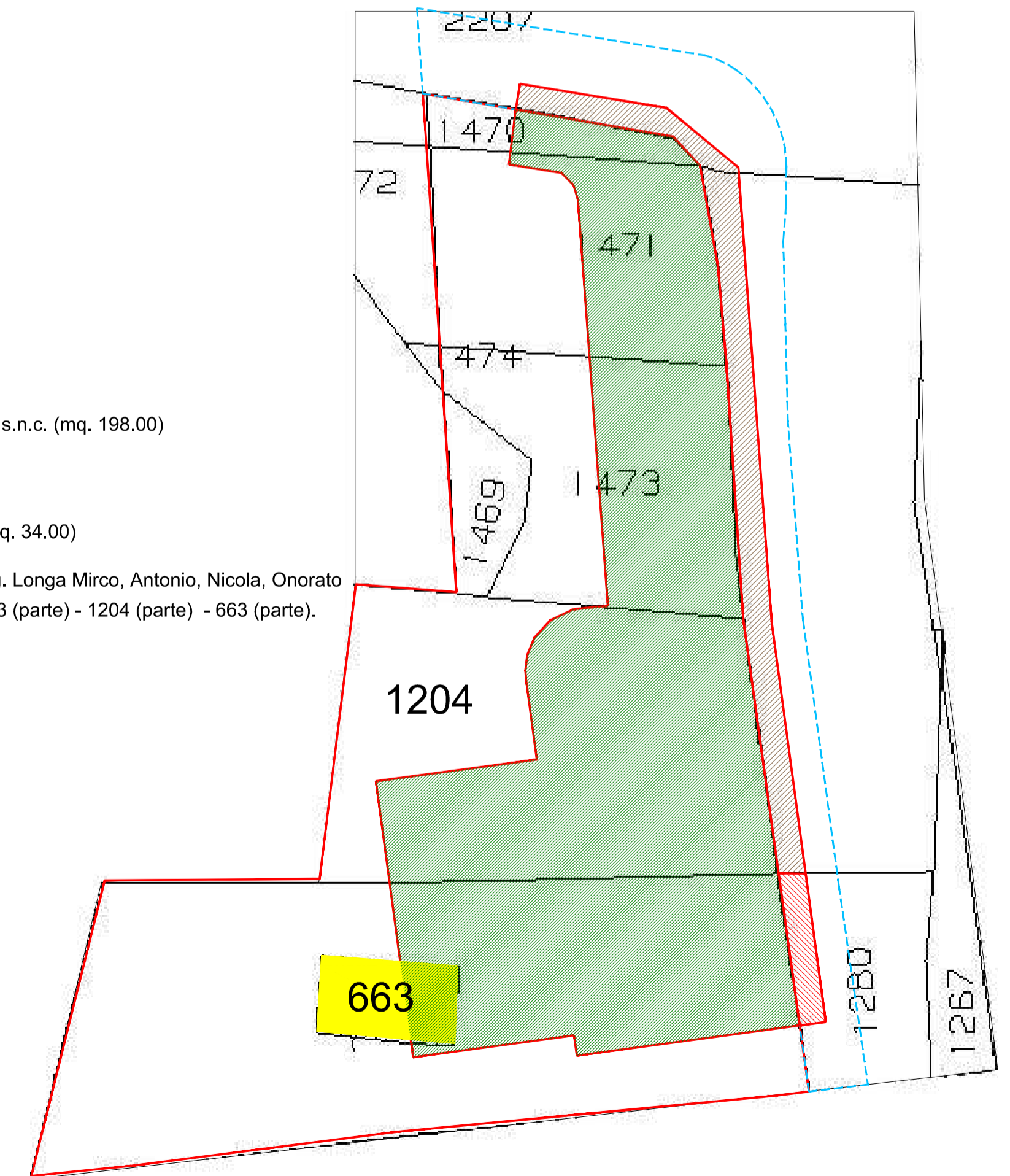


PIANO TERRA  
scala 1:500



- PIANO TERRA**
- Aree di proprietà della Soc. Loga s.n.c./ Sig. Longa Mirco, Antonio, Nicola, Onorato Cessione al comune di Livigno della superficie sovrastante (mq. 877.00)  
Mappali n. 1470 (parte) - 1471 (parte) - 1473 (parte) - 1204 (parte) - 663 (parte).
  - Aree di proprietà della Soc. Loga s.n.c. / Sig. Longa Mirco, Antonio, Nicola, Onorato  
Mappali n. 1204 (parte) - 663 (parte).
  - Superficie comunale oggetto di intervento.  
Mappale n. 2207 (parte) - STRADA  
Porzione che rimane al comune di Livigno
  - Superficie comunale oggetto di intervento.  
1280 (parte)  
Porzione che rimane al comune di Livigno
  - Fabbricato da demolire  
Mappale n. 663
  - Schema fabbricato a progetto fuori terra  
Mappali n. 1204 - 663.

PIANO INTERRATO  
scala 1:500



- PIANO INTERRATO**
- Superficie comunale oggetto di intervento.  
Mappale n. 2207 (parte) - STRADA  
Porzione interrata da cedere alla Soc. Loga s.n.c. (mq. 198.00)
  - Superficie comunale oggetto di intervento.  
Mappale n. 1280 (parte)  
Porzione da cedere alla Soc. Loga s.n.c. (mq. 34.00)
  - Aree di proprietà della Soc. Loga s.n.c. / Sig. Longa Mirco, Antonio, Nicola, Onorato  
Mappali n. 1470 (parte) - 1471 (parte) - 1473 (parte) - 1204 (parte) - 663 (parte).