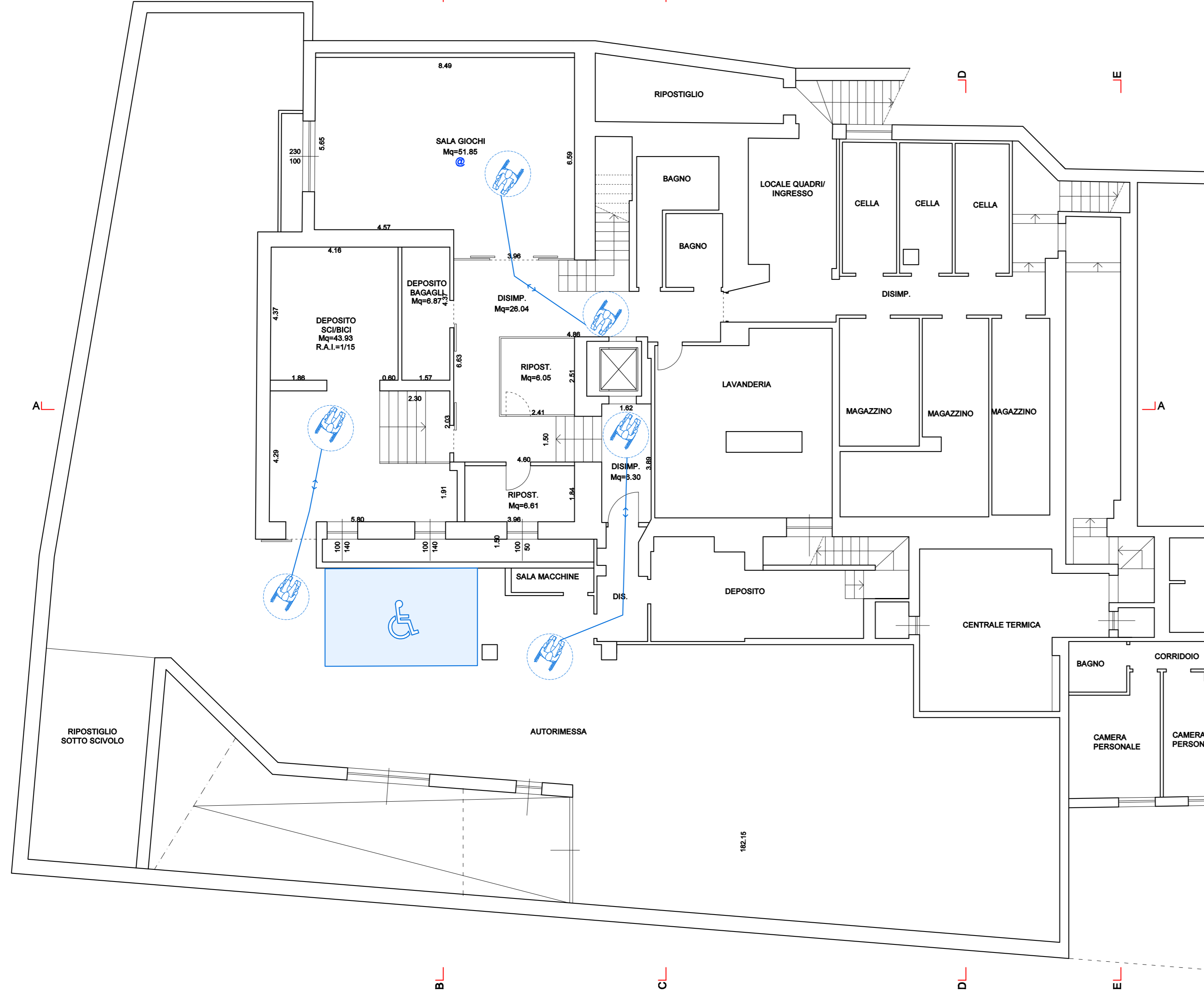
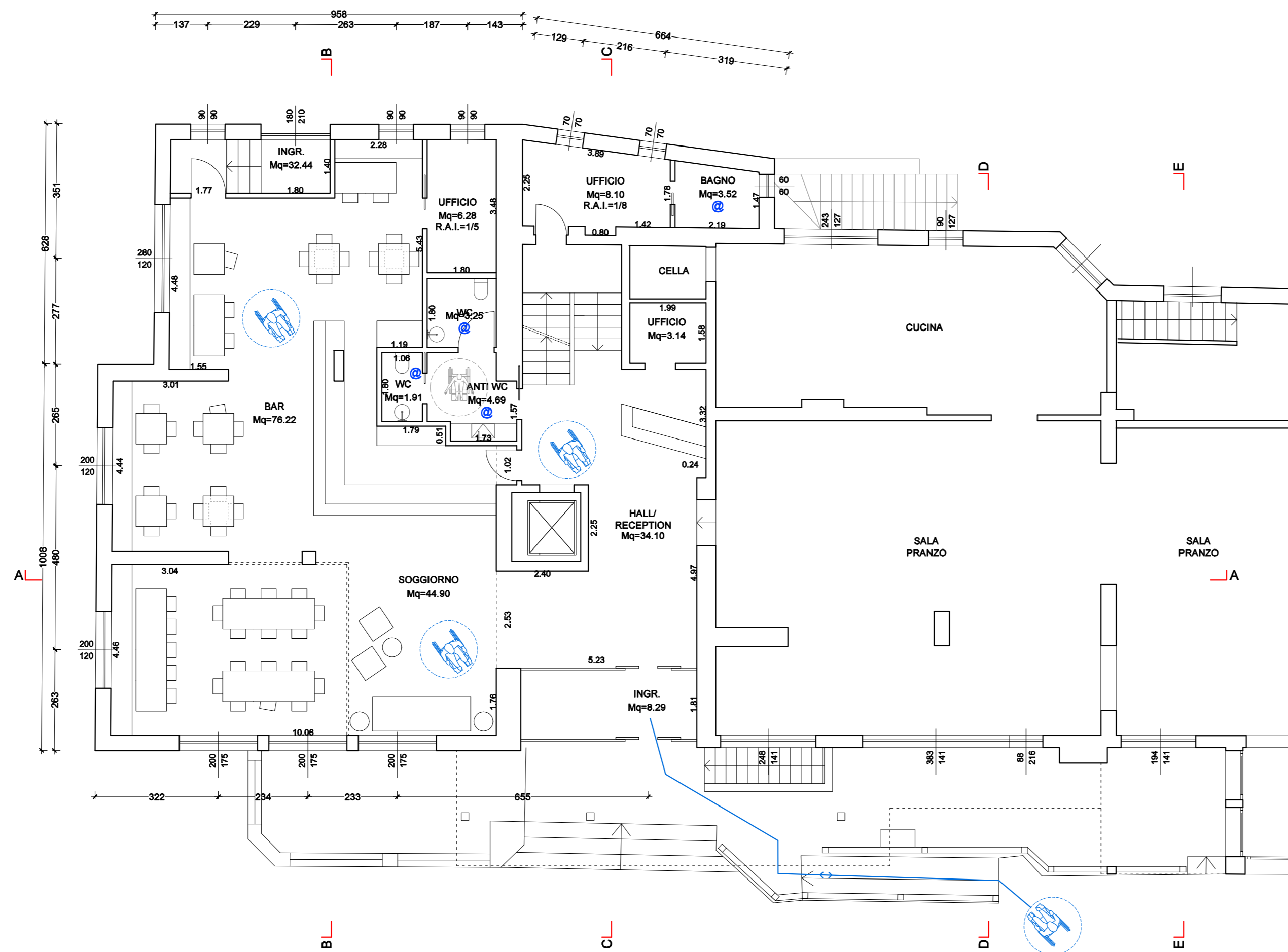


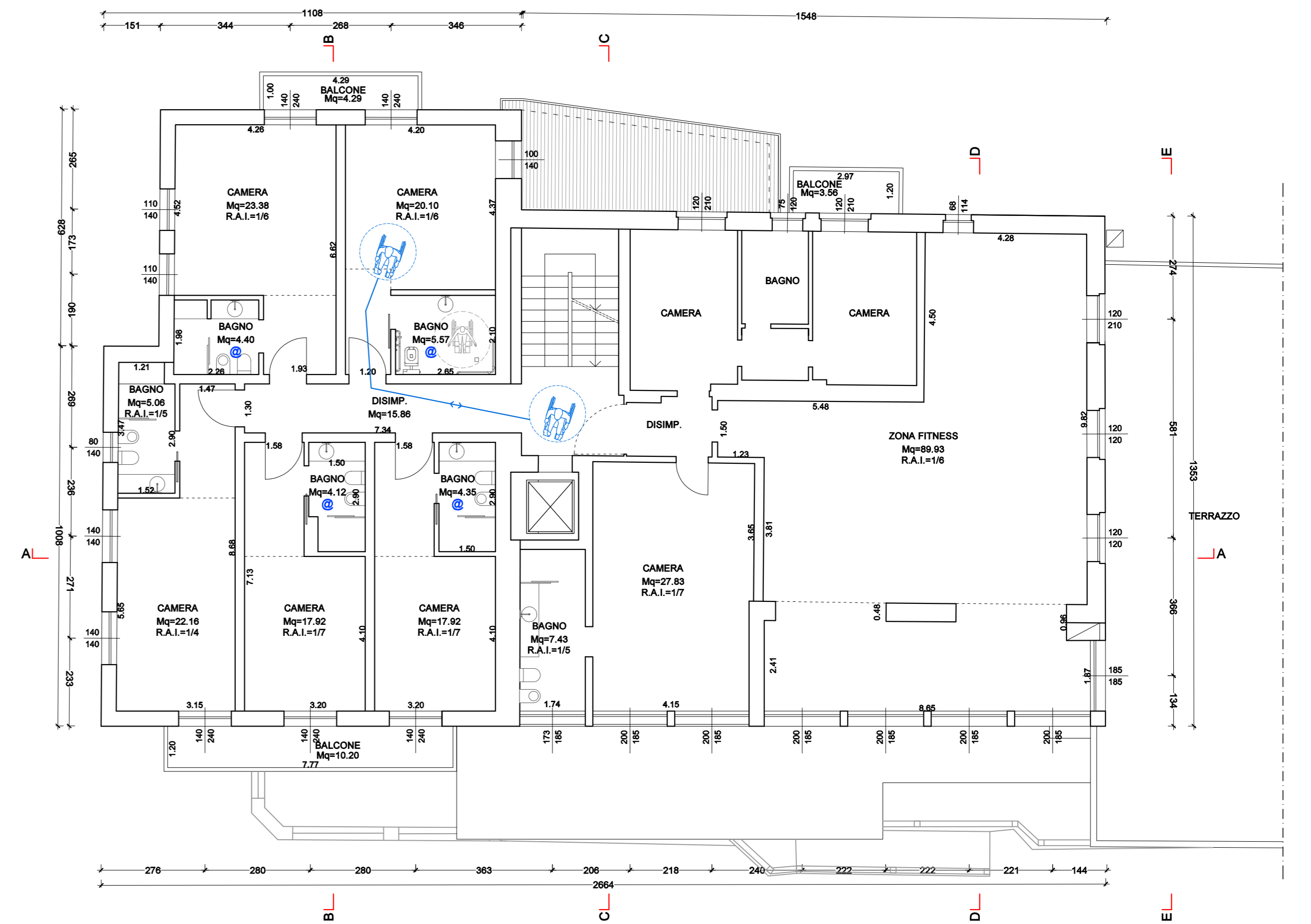
PIANTA PIANO INTERRATO - PROGETTO  
Scala 1:100



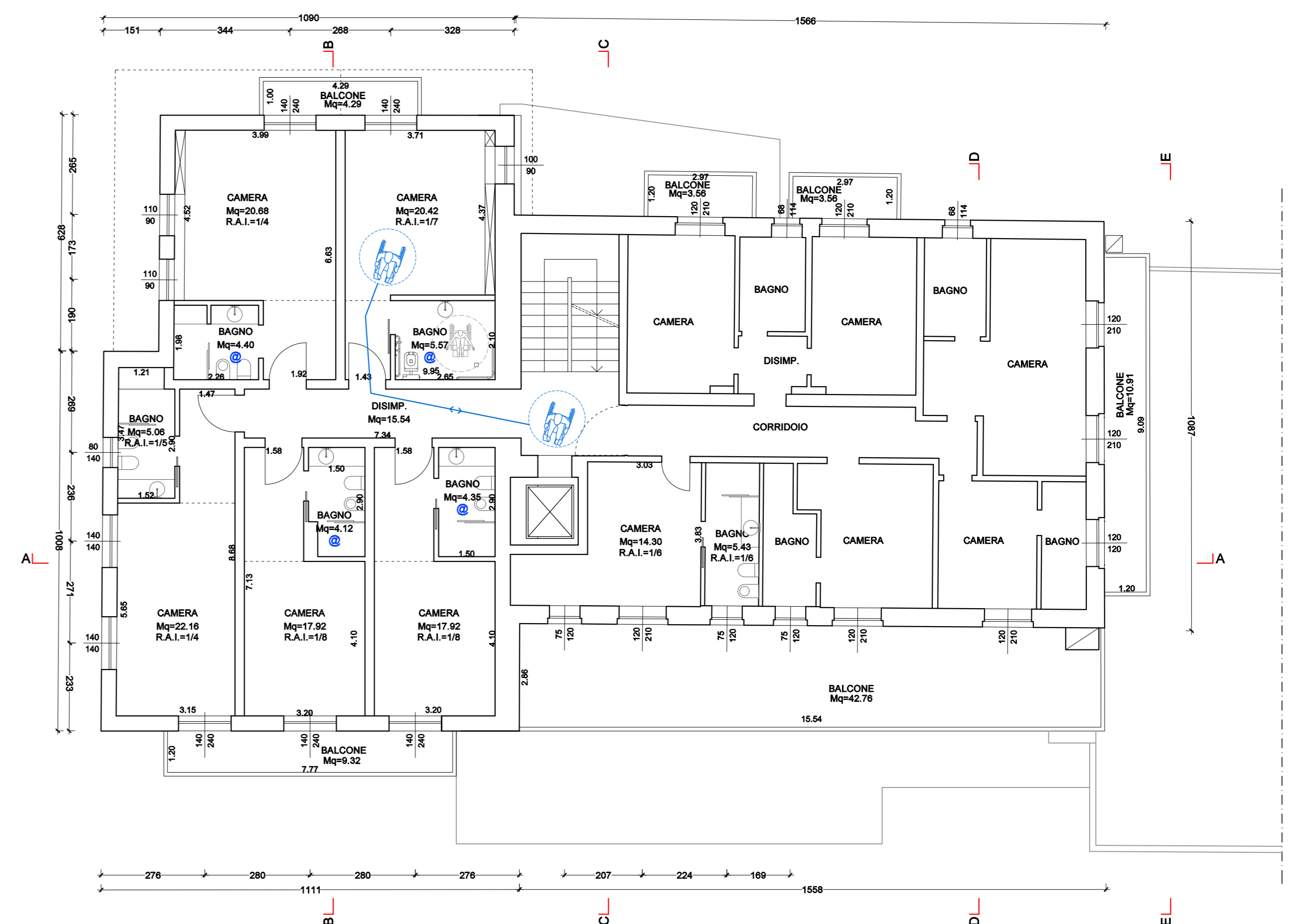
PIANTA PIANO TERRA - PROGETTO  
Scala 1:100



PIANTA PIANO PRIMO - PROGETTO  
Scala 1:100



PIANTA PIANO SECONDO - PROGETTO  
Scala 1:100



LEGGENDA

DIMOSTRAZIONE SPAZI DI ROTAZIONE E PERCORSI



DATA  
27 maggio 2024

DATA AGGIORNAMENTO

SCALA  
1:100

SCALA STAMPA  
10=100

TUTTI I DIRITTI SU QUESTA TAVOLA SONO RISERVATI AI TERMINI DI LEGGE; RIPRODUZIONE VIETATA

FILE

TAVOLA

Lavori/025-22PEP/27.05.24-PDD/02/Tavola

COMMITTENTI  
LA MONTANINA DI  
MARTINELLI  
GIOVANNA E  
SORELLE S.N.C.

PROGETTO  
DEMOLIZIONE E RICOSTRUZIONE -  
RISTRUTTURAZIONE STRUTTURA  
TURISTICO-RIETTIVA ESISTENTE  
IN VIA PIENZA A LIVIGNO

OGGETTO  
PRATICA EDILIZIA

ACCESSIBILITA'

PROGETTISTA  
Geom. Matteo Molteni  
m.molteni@studiodps.it

Geom. Agostino  
Molteni  
SONDRA



12