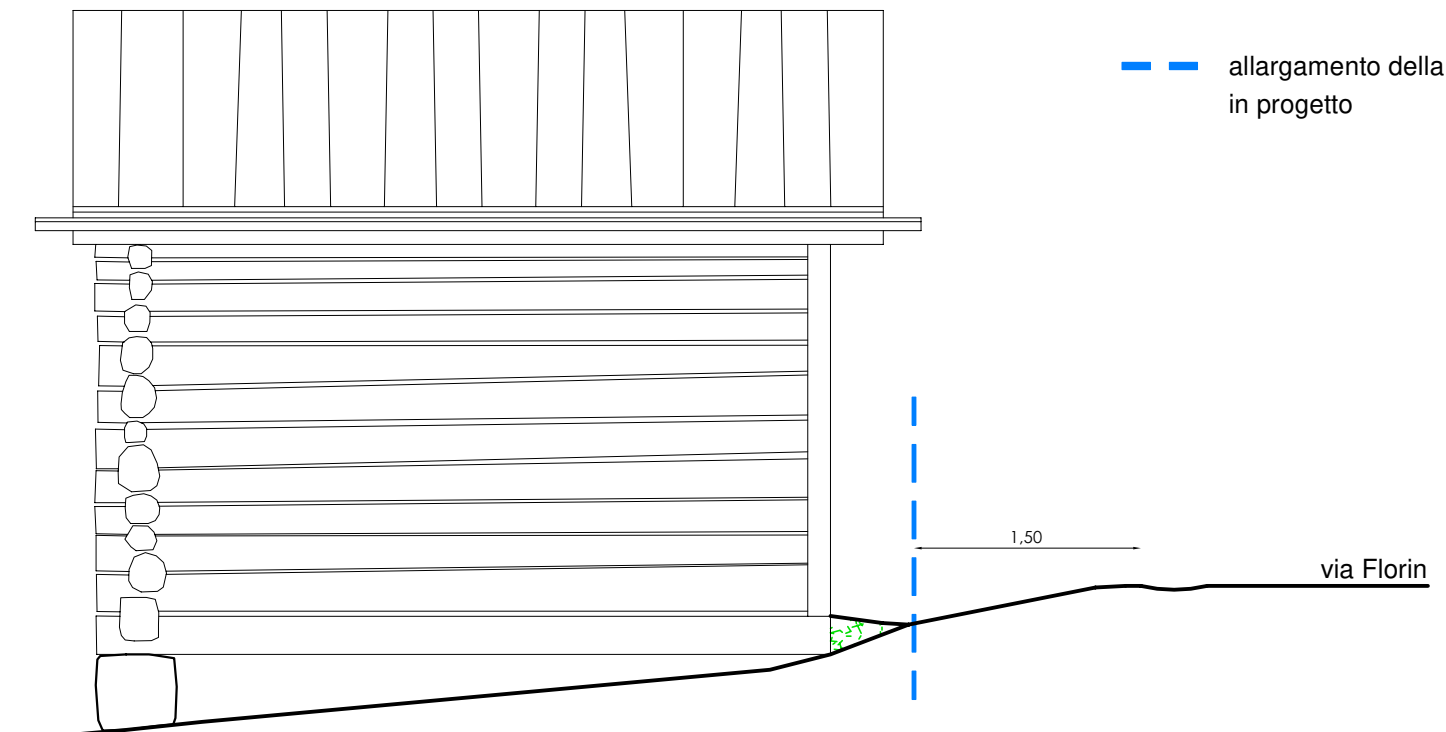
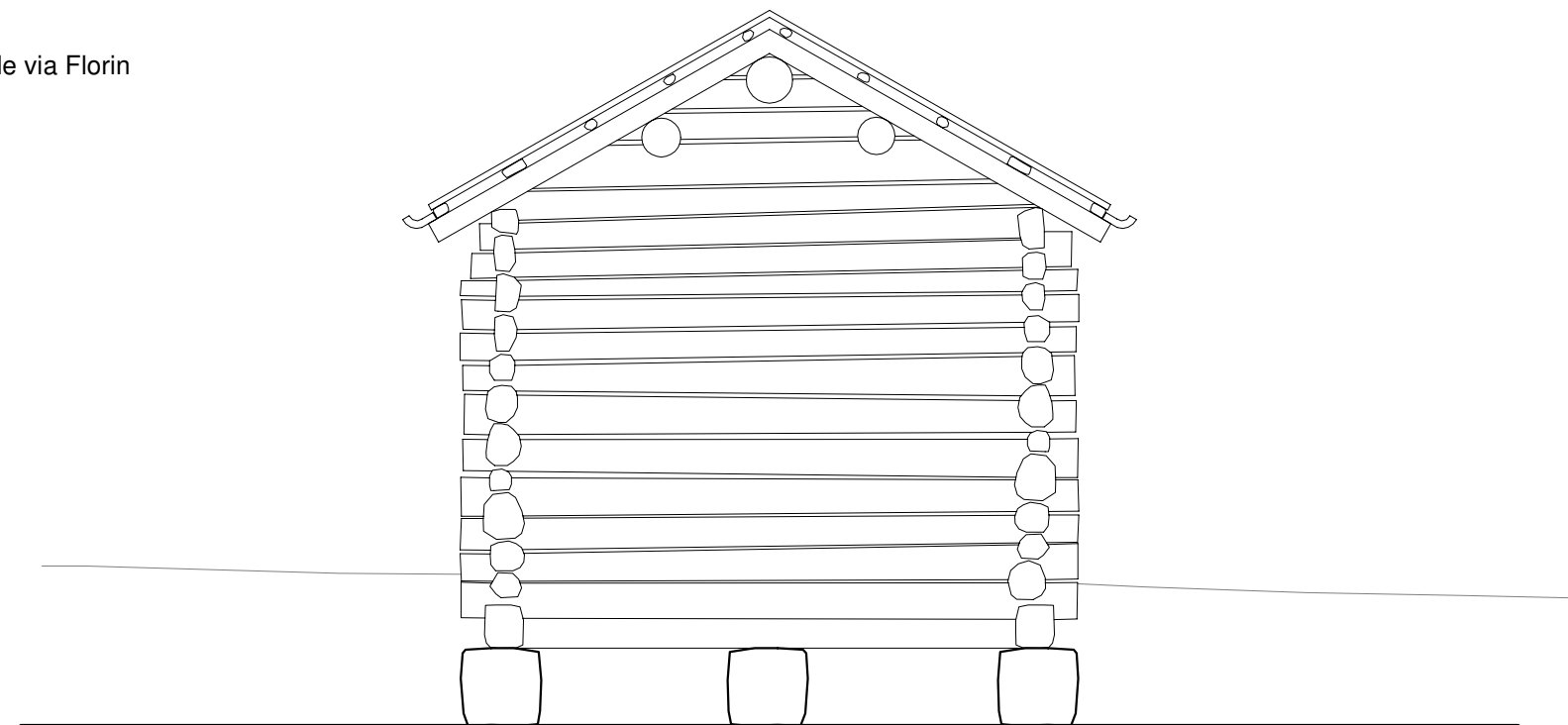


**STATO DI FATTO
PROSPETTI
SCALA 1:50**

PROSPETTO NORD

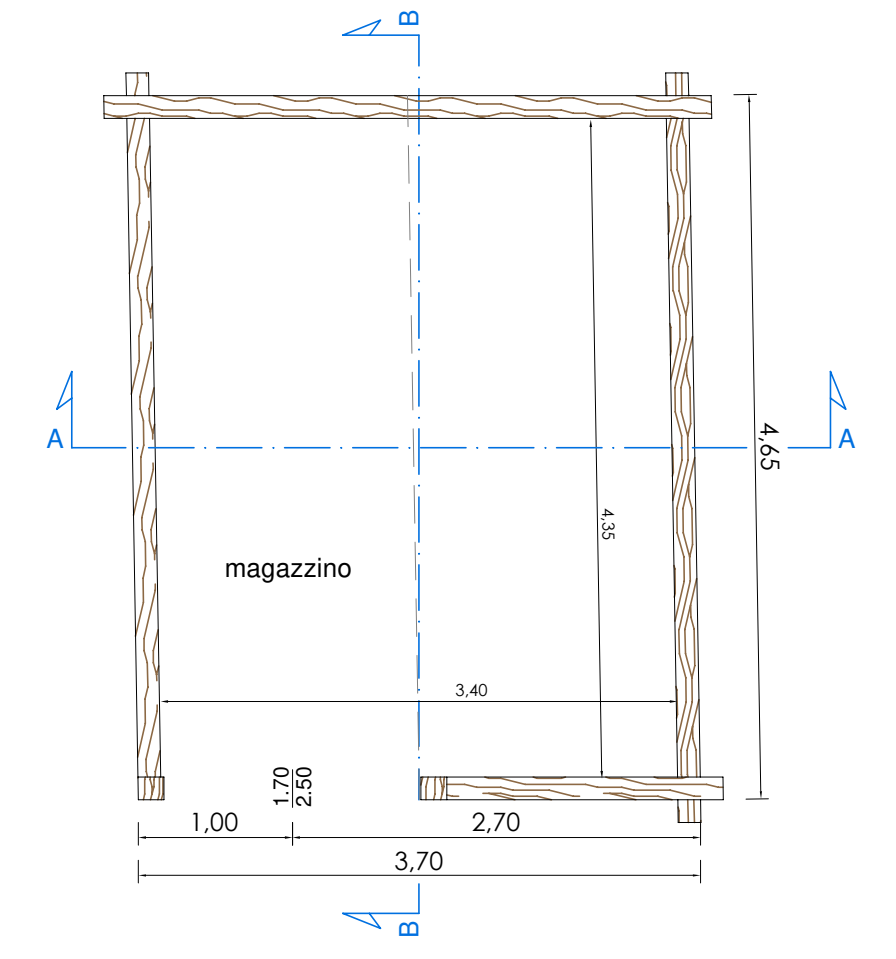


PROSPETTO EST

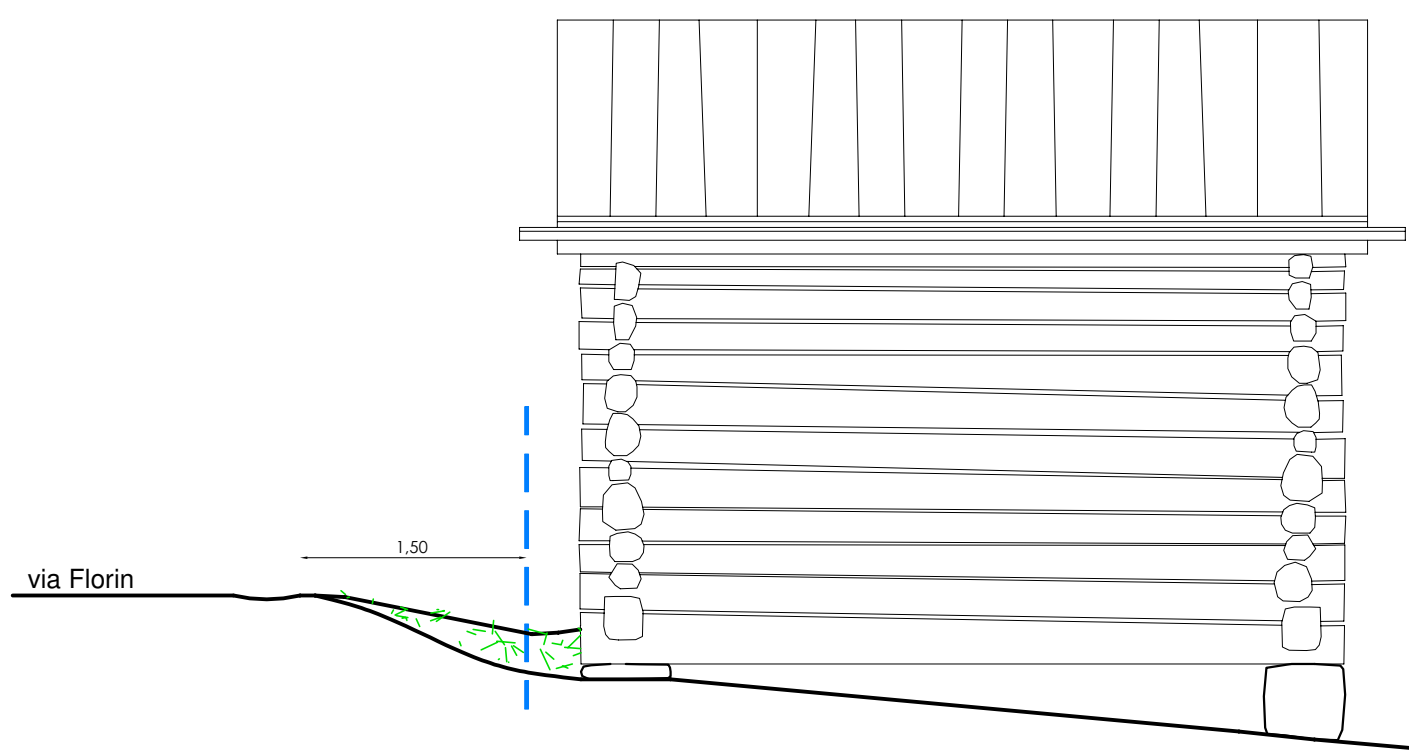


**STATO DI FATTO
PIANTA
SCALA 1:50**


PIANO TERRA



PROSPETTO SUD

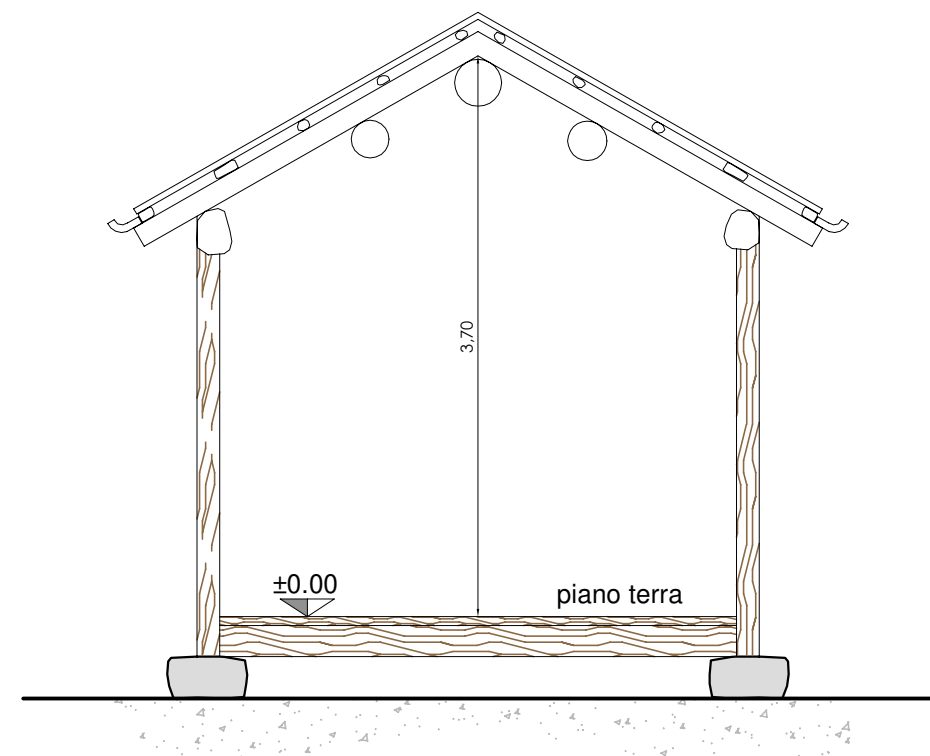


PROSPETTO OVEST

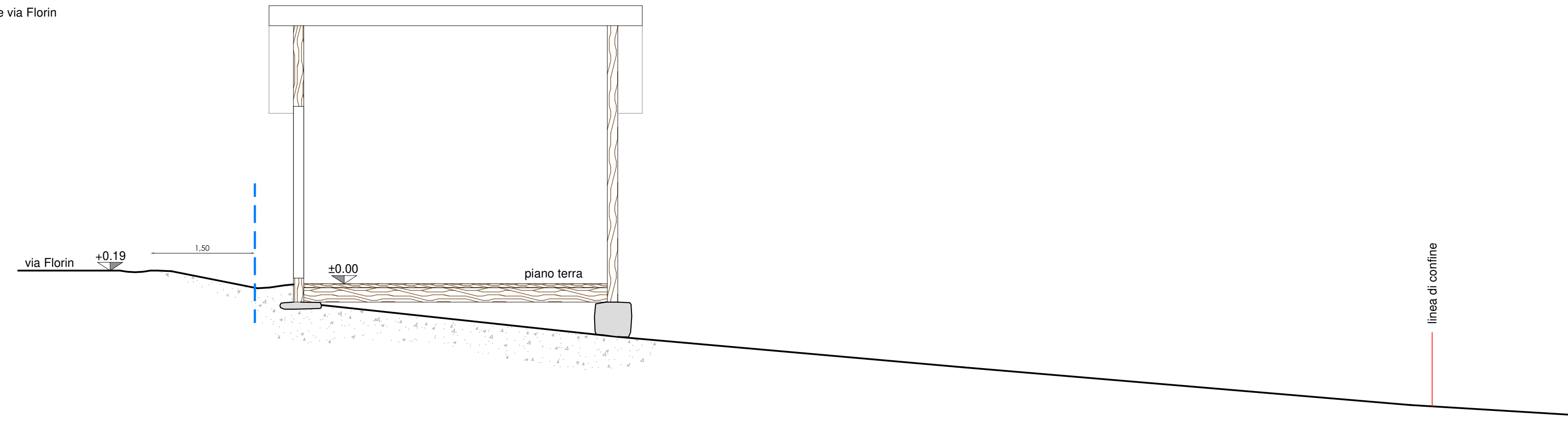


**STATO DI FATTO
SEZIONI
SCALA 1:50**

SEZIONE A-A



SEZIONE B-B



PROVINCIA DI SONDRIO COMUNE DI LIVIGNO

OGGETTO: Richiesta di "PERMESSO DI COSTRUIRE" da attuare mediante "PIANO DI RECUPERO EDILIZIO URBANO (P.R.E.U.)" per lieve traslazione verso il mappale 1689 di foglio 40 del fabbricato di proprietà sito in via Florin e censito in Agenzia delle Entrate al foglio 40 mappale 1690 in Comune di Livigno (SO).

STATO DI FATTO
pianta, sezioni e prospetti

IL RICHIEDENTE: Sig. Cusini Marco
in qualità di proprietario

IL TECNICO: **G.**

GALLI Geom. NICOLAS
Via dala Gésa 577/D, 23041 Livigno (SO)
Tel. e Fax 0342/997506
e-mail. nicolas.galli@geopec.it

scala. 1:50
Febbraio 2023

Tav. n° **B**