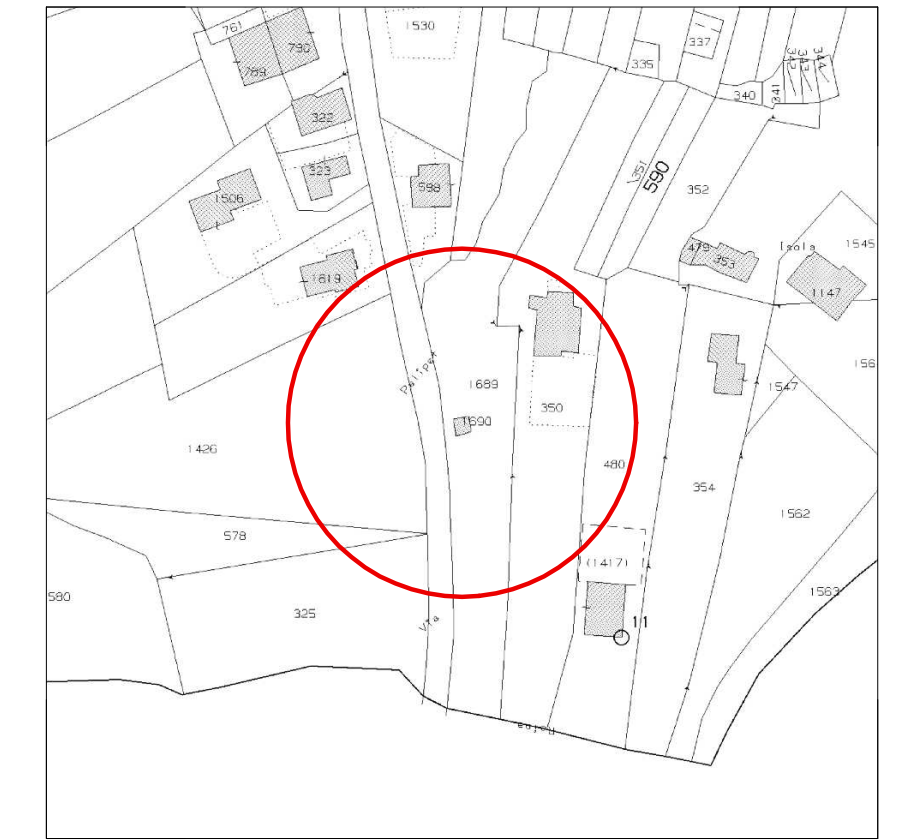



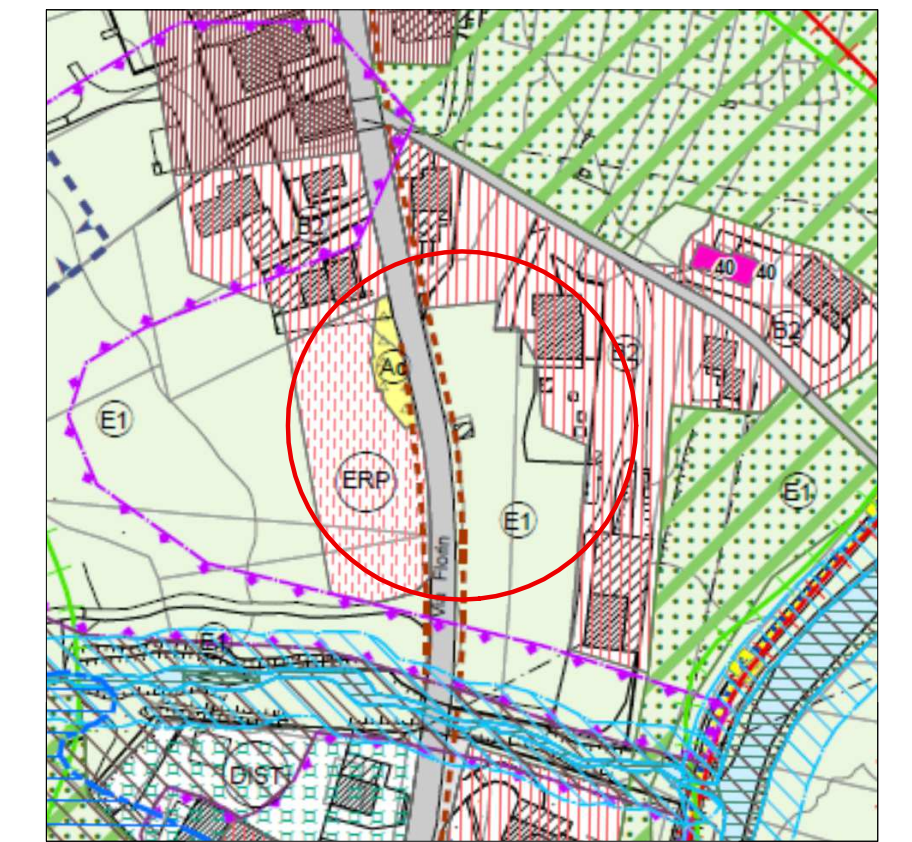
**ESTRATTO MAPPALE CATASTALE**

Comune di Livigno (SO)  
Foglio 40 particella 1689  
Scala 1:2000



**ESTRATTO DI P.G.T. COMUNALE**

Zona E1 - Aree agricole comunali a prateria  
Scala 1:2000



mappale 350

**PLANIMETRIA DI RILIEVO**  
STATO DI FATTO  
SCALA 1:100

- legenda:
- punti di rilievo
  - linea di confine
  - allargamento della comunale via Florin in progetto
  - esterno cunetta dalla comunale via Florin rilevata
  - sistemazione a prato

mappale 350



mappale 1689

mappale 1690

strada comunale via Florin

PROVINCIA DI SONDRIO

COMUNE DI LIVIGNO

**OGGETTO:**

Richiesta di "PERMESSO DI COSTRUIRE" da attuare mediante "PIANO DI RECUPERO EDILIZIO URBANO (P.R.E.U.)" per lieve traslazione verso il mappale 1689 di foglio 40 del fabbricato di proprietà sito in via Florin e censito in Agenzia delle Entrate al foglio 40 mappale 1690 in Comune di Livigno (SO).

**PLANIMETRIA ED ESTRATTI DI MAPPA E DI P.G.T.**  
planimetria di rilievo

IL RICHIEDENTE: Sig. Cusini Marco  
in qualità di proprietario

scala: 1:2000  
scala: 1:100

Febbraio 2023

GALLI Geom. NICOLAS  
Via dala Gésa 577/D, 23041 Livigno (SO)  
Tel. e Fax 0342/997506  
e-mail. nicolas.galli@geopec.it

Tav. n°

A

IL TECNICO: