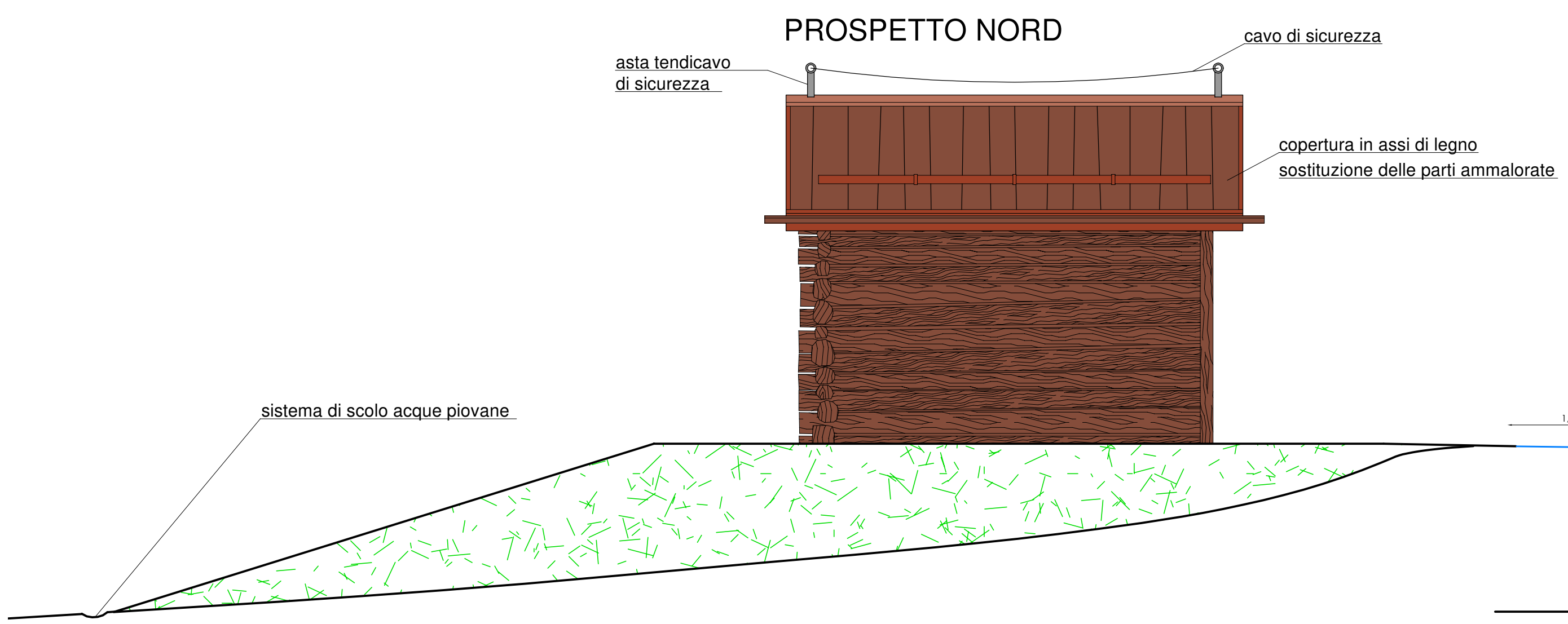
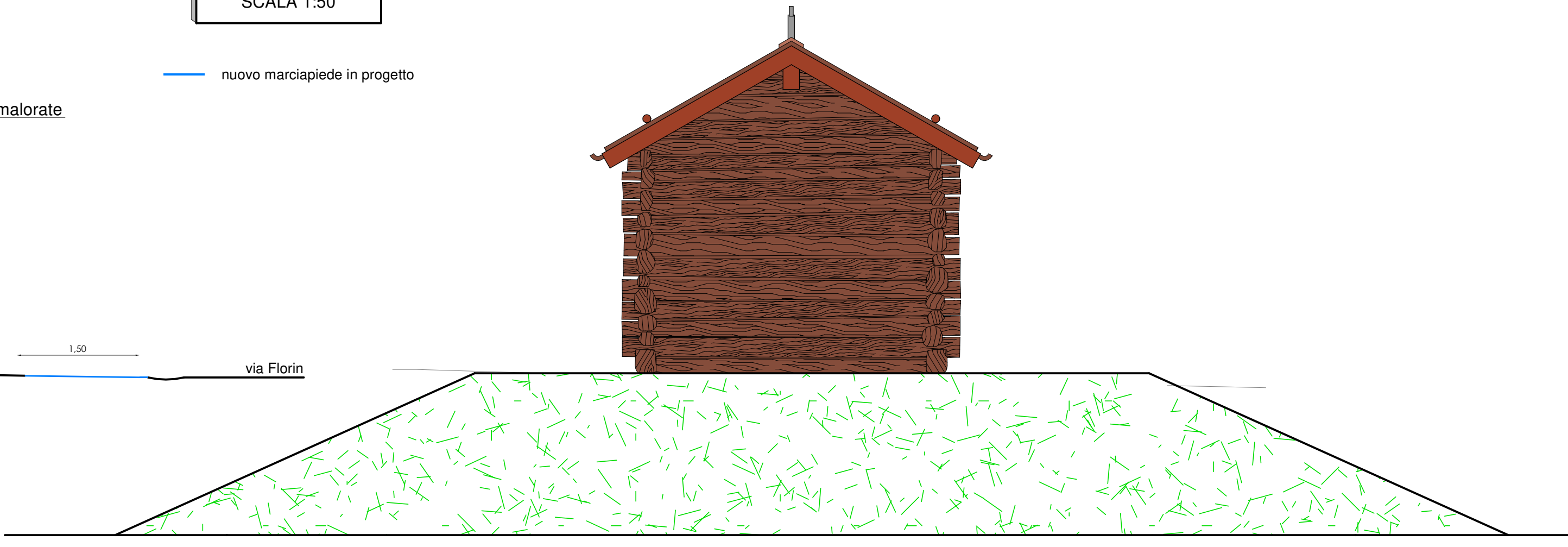


**PROGETTO  
PROSPETTI  
SCALA 1:50**

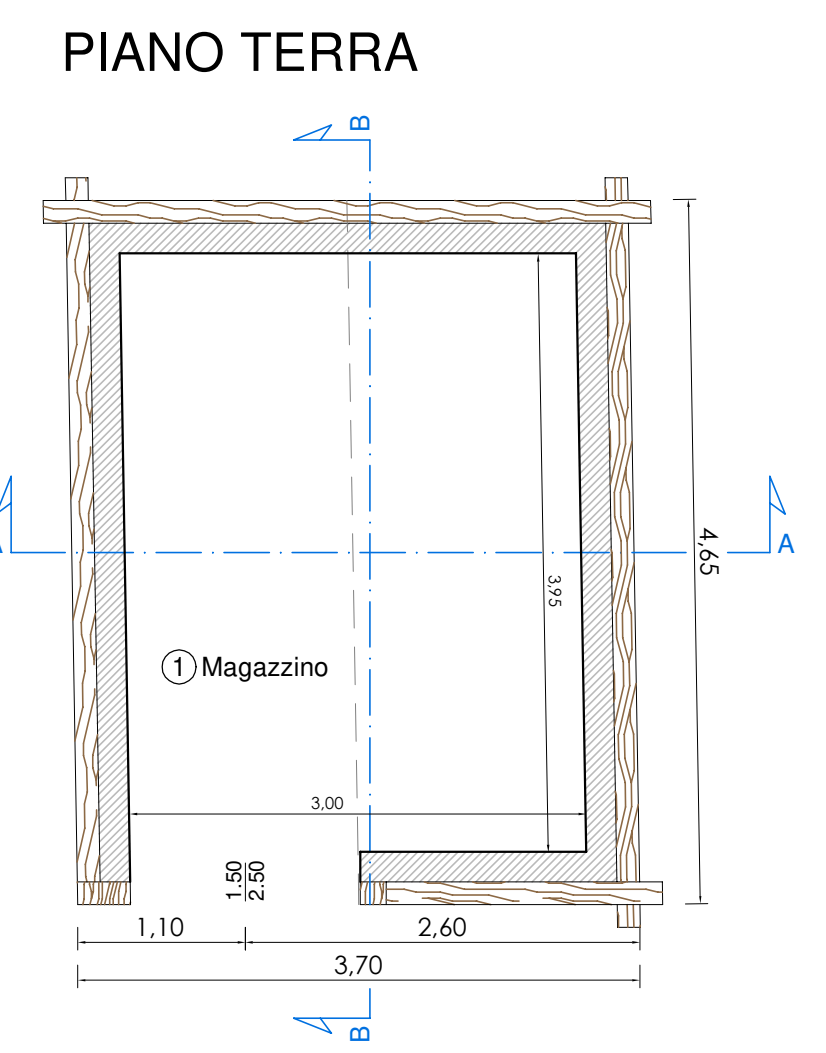


nuovo marciapiede in progetto

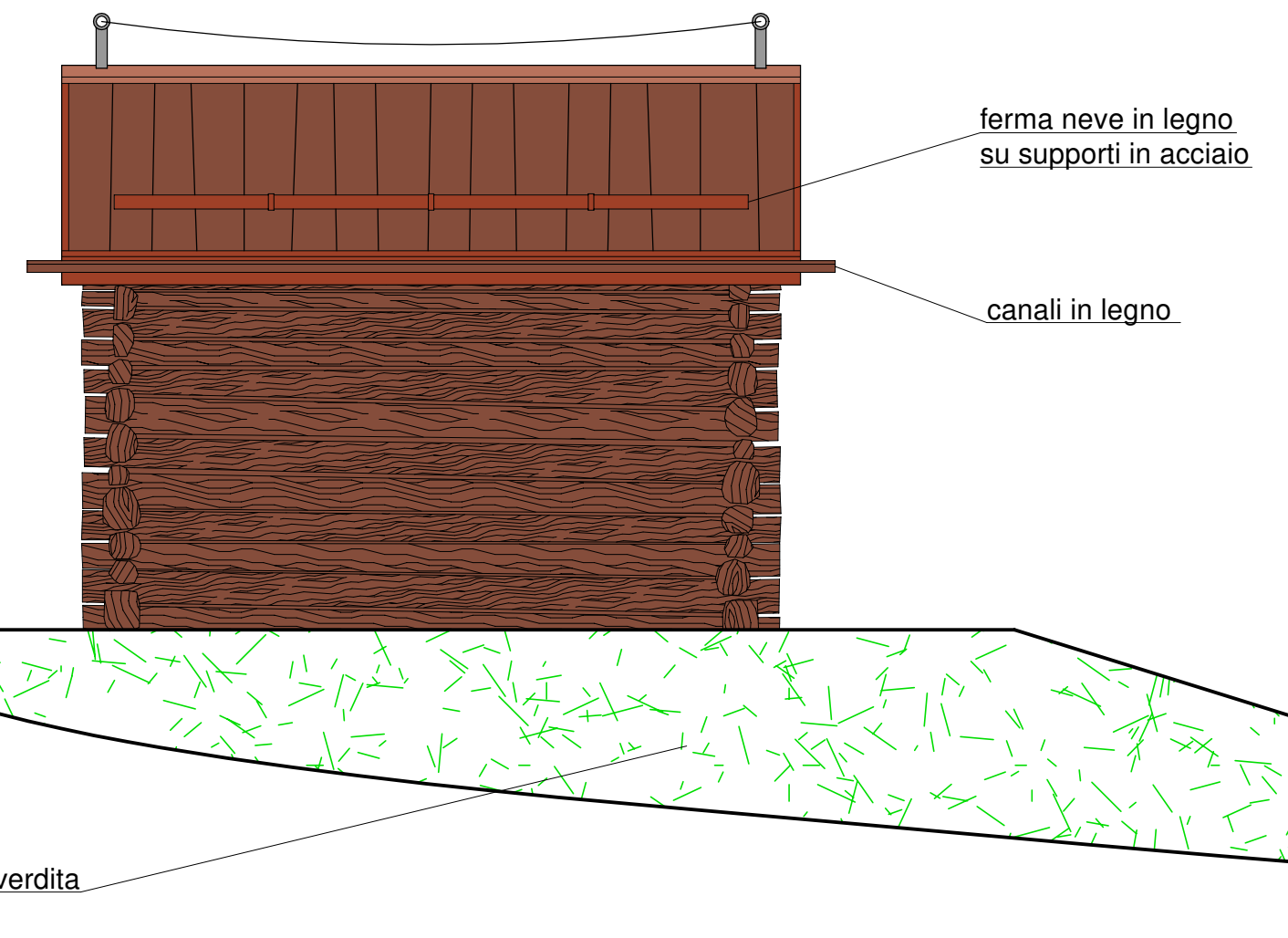
**PROSPETTO EST**



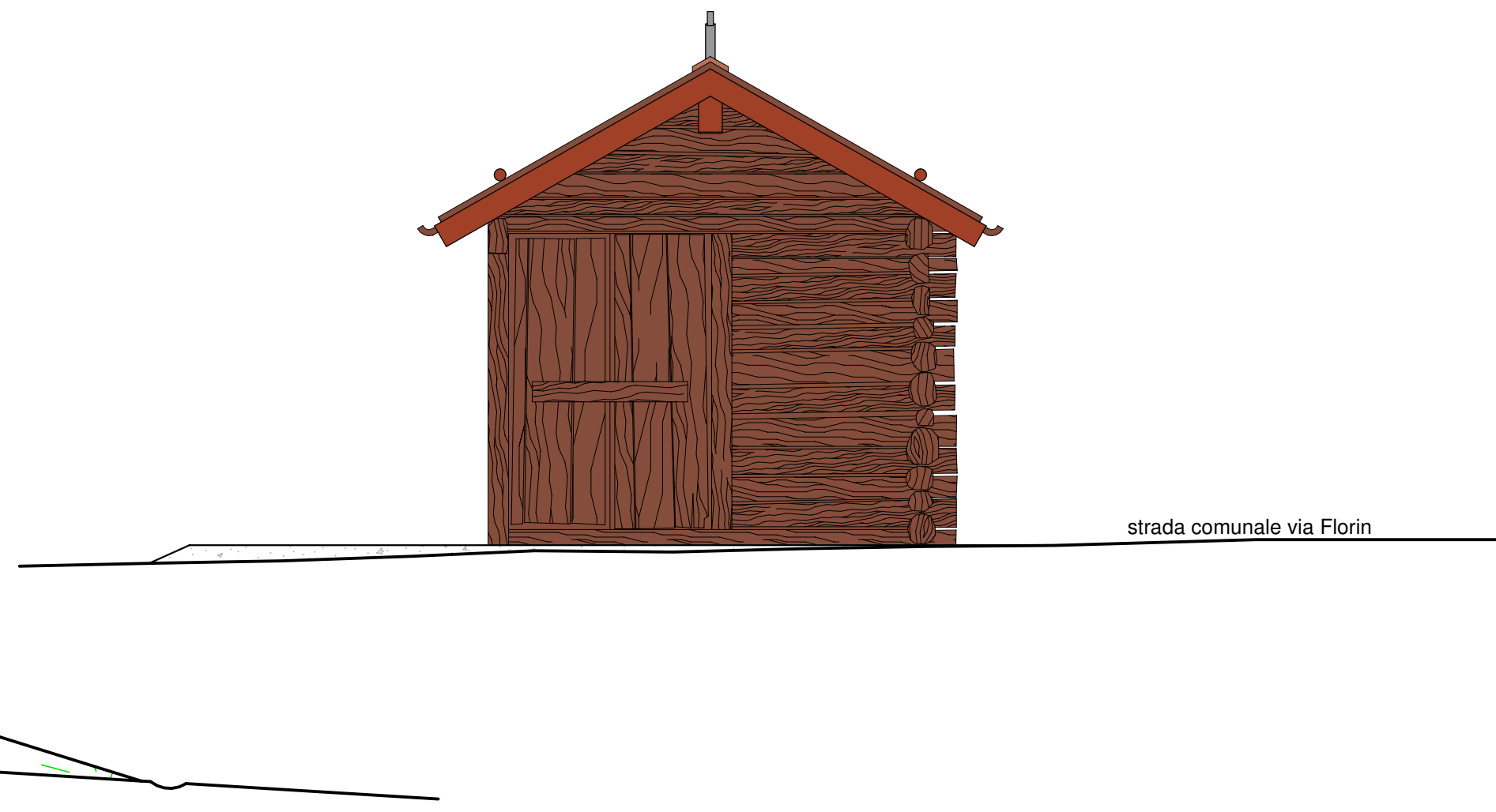
**PROGETTO  
PIANTA  
SCALA 1:50**



**PROSPETTO SUD**



**PROSPETTO OVEST**

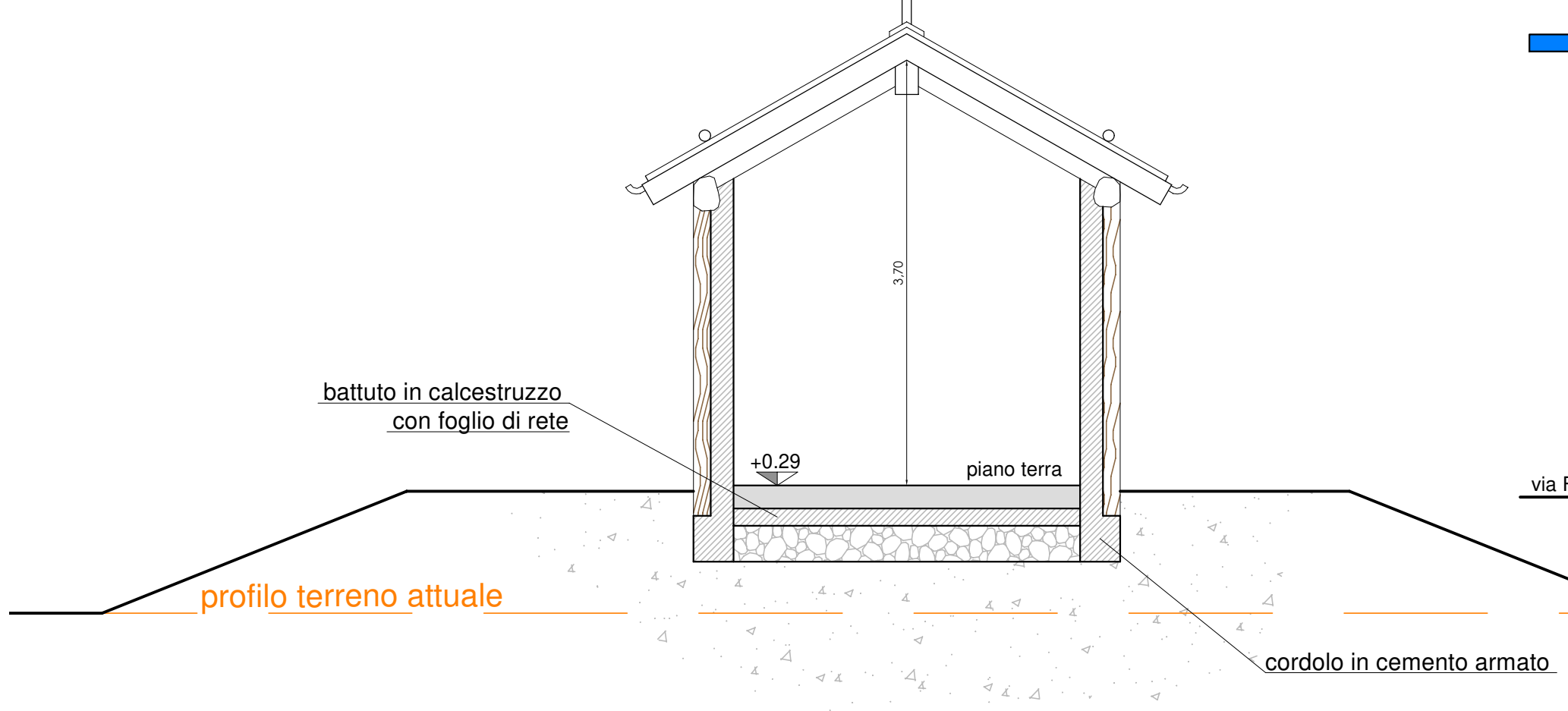


**TABELLA R.A.I. :**

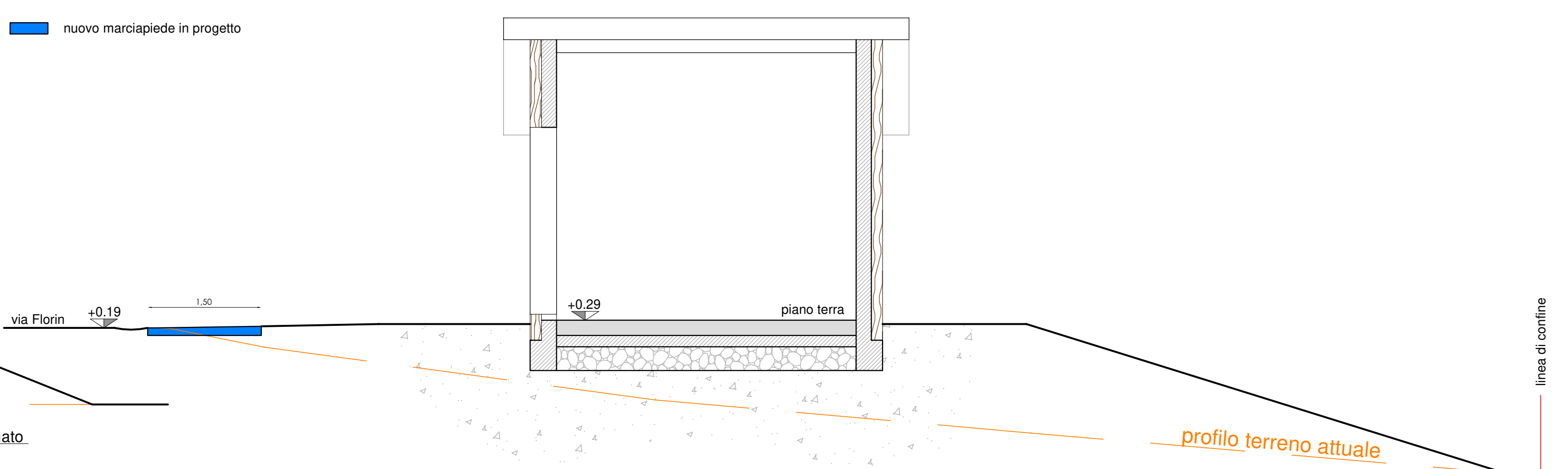
Destinazione	Sup. vano	Sup. finestr.	R.A.I.
PIANO TERRA			
① Magazzino	mq. 11,96	mq. 2,85	1/4

**PROGETTO  
SEZIONI  
SCALA 1:50**

**SEZIONE A-A**



**SEZIONE B-B**



PROVINCIA DI SONDRIO COMUNE DI LIVIGNO

**OGGETTO:** Richiesta di "PERMESSO DI COSTRUIRE" da attuare mediante "PIANO DI RECUPERO EDILIZIO URBANO (P.R.E.U.)" per lieve traslazione verso il mappale 1689 di foglio 40 del fabbricato di proprietà sito in via Florin e censito in Agenzia delle Entrate al foglio 40 mappale 1690 in Comune di Livigno (SO).

**PROGETTO**  
pianta, sezioni e prospetti

**IL RICHIEDENTE:** Sig. Cusini Marco  
in qualità di proprietario

**IL TECNICO:** **2**

scala. 1:50  
Febbraio 2023

GALLI Geom. NICOLAS  
Via dala Gésa 577/D, 23041 Livigno (SO)  
Tel. e Fax 0342/997506  
e-mail. nicolas.galli@geopec.it