ESTRATTO CARTA FATTIBILITA GEOLOGICA

PGT - Tavola 11B - quadro F - 1:2000 (agg. maggio 2020)

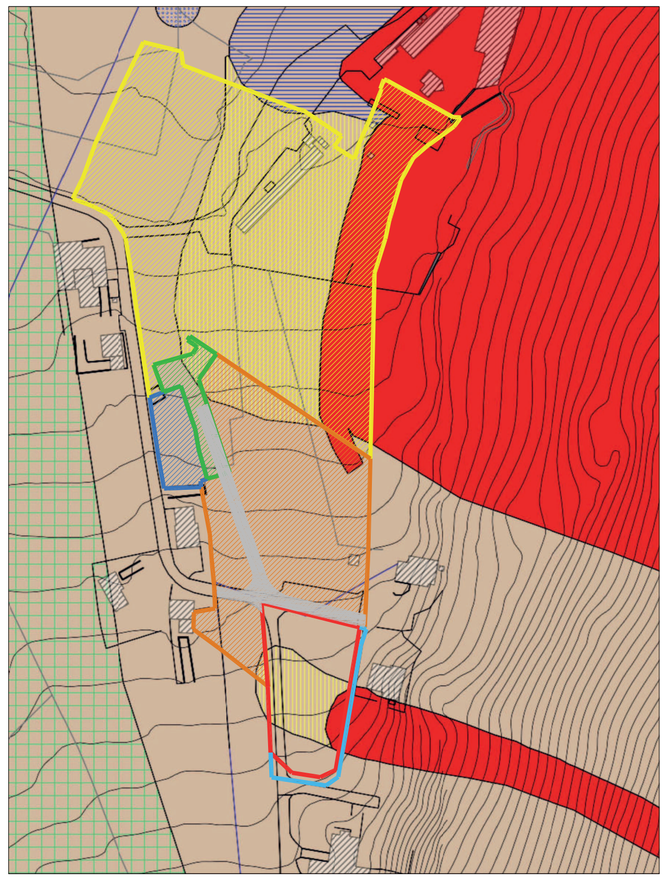

- Classe 3
- Classe 3 - fattibilità con consistenti limitazioni (zona gialla per valanga)
- Classe 4

ESTRATTO MAPPA FOGLIO 49 - 1:2000

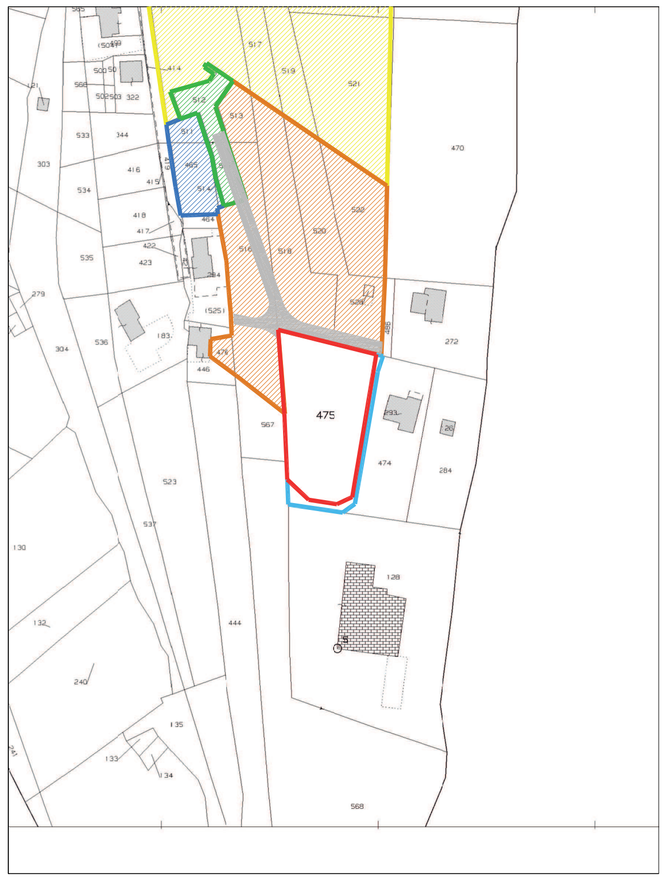

- LOTTO 1 - COMUNE DI LIVIGNO
- LOTTO 2 - NEW ALL
- LOTTO 3
- LOTTO 4
- Mapp. 475 di proprietà oggetto d'intervento
- Mapp. 474 (parte) di proprietà oggetto d'intervento
- Nuova strada in progetto sui mapp. 512-515-516-518-520

ESTRATTO P.G.T. 1:2000

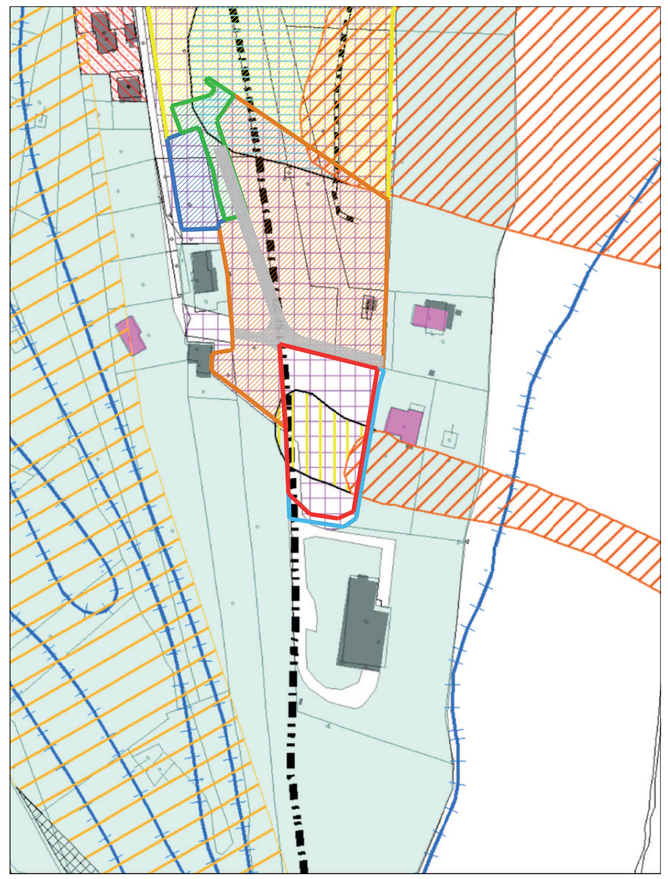

- LOTTO 1 - COMUNE DI LIVIGNO
- LOTTO 2 - NEW ALL
- LOTTO 3
- LOTTO 4
- D1 - zone per attrezzature annonarie e artigianali (art. 52)
- Mapp. 475 di proprietà oggetto d'intervento
- Mapp. 474 (parte) di proprietà oggetto d'intervento
- Nuova strada in progetto sui mapp. 512-515-516-518-520

ORTOFOTO - 1:2000

- LOTTO 1 - COMUNE DI LIVIGNO
- LOTTO 2 - NEW ALL
- LOTTO 3
- LOTTO 4
- Mapp. 475 di proprietà oggetto d'intervento
- Mapp. 474 (parte) di proprietà oggetto d'intervento
- Nuova strada in progetto sui mapp. 512-515-516-518-520

Comune di Livigno

Provincia di Sondrio

Opere di realizzazione di edificio ad uso artigianale.

Comune di Livigno, fondi distinti a foglio 49 mapp. n. 475 - 474 parte.

Opere di realizzazione strada comunale all'interno del PLU.

COROGRAFIA 1:10.000

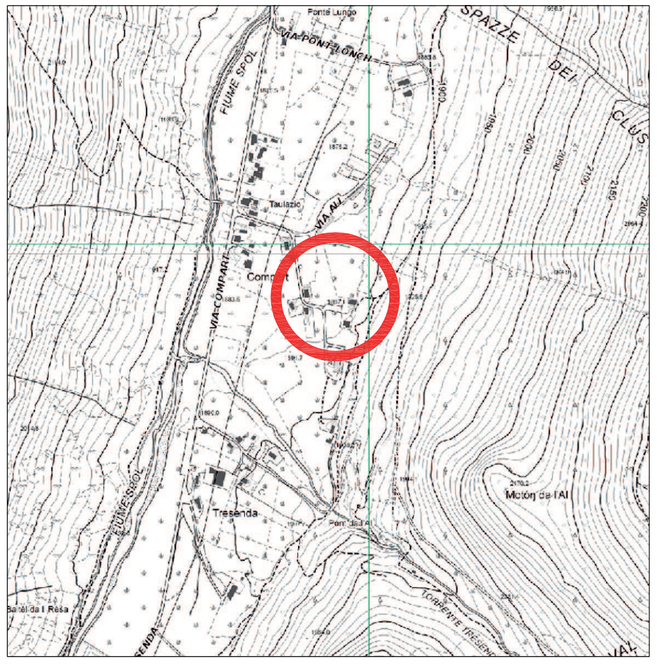

- area oggetto d'intervento

Quota s.l.m. 1888

CARTA SENSIBILITA' PAESAGGISTICA 1:10.000

(tav 2 - PGT Livigno)

ADdc	▽	▽	▲	▲	▲	▲	▲	MEDIO

PTRA_MAV (Tav. 2) 1:10.000

(tav 2 - PTCP Sondrio)

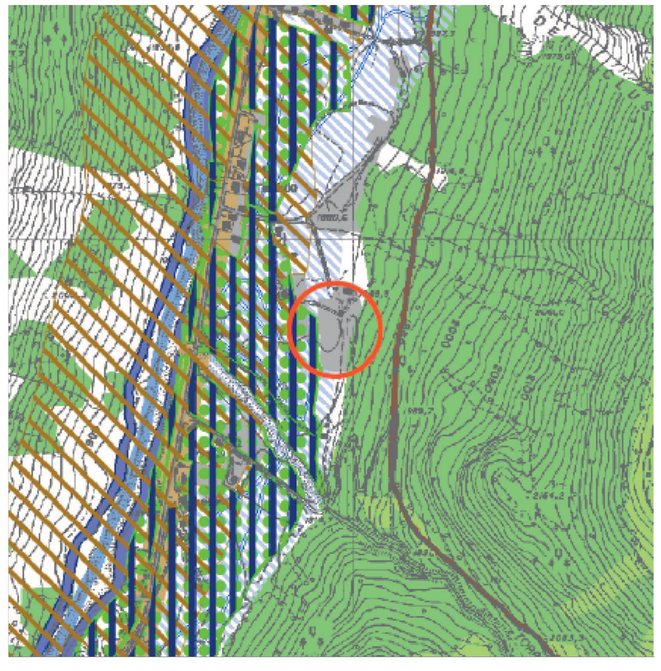

- Aree Urbanizzate - (Fonte: SIT RL)

OGGETTO TAVOLA:

ESTRATTI CARTOGRAFICI

COMMITTENTE:

- GALLI RITA
- LONGA CLAUDIO
- LONGA MAURIZIO

TAVOLA:

1

Studio Tecnico
Geom. Alberto Boselli
VIA DELLA REPUBBLICA N. 56 - 23037 - TIRANO
P.IVA: 00655590149
E-mail: albe.boselli@tiscalinet.it
TEL: 0342-703269 Cel. 335-5472251

COLLEGIO PROV. GEOMETRI SONDRIO Geom. ALBERTO BOSELLI N. 1371

DATA:

12-05-2021

SCALA:

1:100

Studio d'Ingegneria - Dott. Ing. Fabio Peri
studio@ingperi.it - Tel. e Fax 0342.997298 - Via Saroch 483, 23041 Livigno (SO) - CF. PREFBA77A21L175O