PIANTA PIANO TERRA

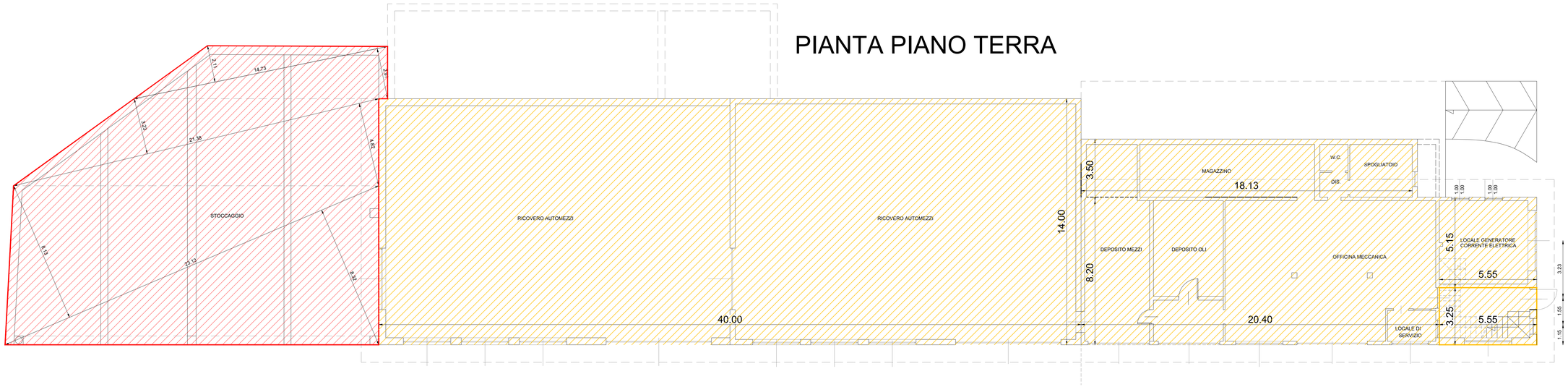

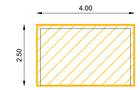

EROGATORE GASOLIO

PIANTA PIANO PRIMO

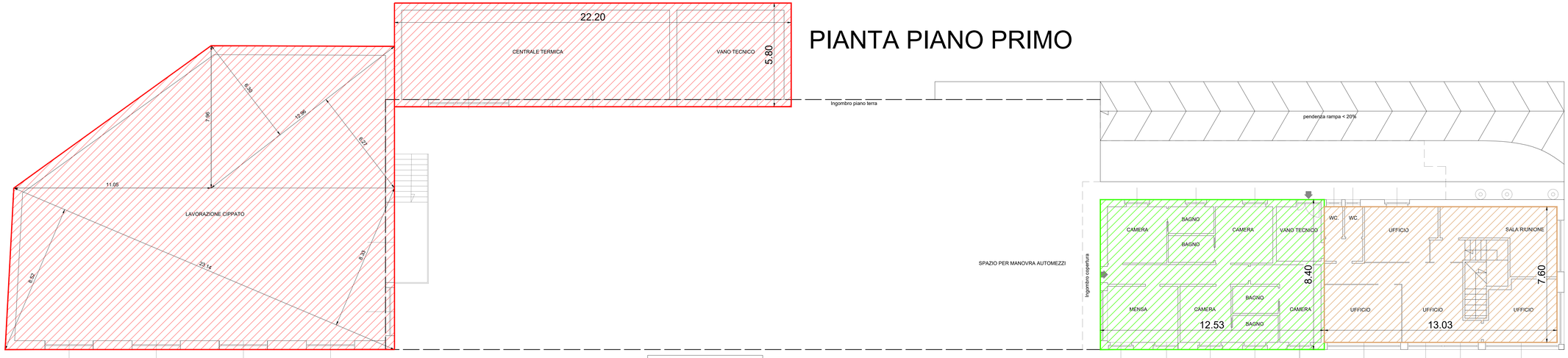

LEGENDA SUPERFICI

PIANO TERRA

SUPERFICIE STOCCAGIO
(23.13x8.32):2 +(23.13x8.13):2 +(21.38x4.82):2 +
(21.38x3.23):2 +(14.73x2.91):2 +(14.73x2.11):2 = 313.25 mq

PIANO PRIMO

SUPERFICIE CENTRALE TERMICA
(22.20x5.80) = 128.76 mq

SUPERFICIE LAVORAZIONE CIPPATO
(23.14x8.33):2 +(23.14x8.52):2 + (11.05x7.96):2 +
(12.96x6.30):2 +(12.96x6.27):2 = 320.35 mq

NUOVO AMPLIAMENTO TOT = 762.36 mq

SUPERFICIE ESISTENTE - produttiva (PIANO TERRA)
(40.00x14.00)+(20.40x8.20)+(18.13x3.50)+(5.55x5.15)+(5.55x3.25)=
= 560.00+167.30+63.50+28.60+18.04 = 837.44 mq
EROGATORE GASOLIO (4.00x2.50) = 10.00 mq

SUPERFICIE ESISTENTE TOT = 847.44 mq

Superficie in progetto -(ALLOGGIO PERSONALE) PIANO PRIMO
(12.53x8.40) = 105.21 mq

Superficie in progetto - (UFFICI) PIANO PRIMO
(13.03x7.60) = 99.03 mq

STUDIO ASSOCIATO D.M.P.
Via Dala Gesa n.661 -23030- Livigno (SO)
tel./fax (0342) 997561
e-mail : info@studiodmp.eu
c.f. 92017290146
Geometra MOTTINI DAVIDE c.f MTT DVD 65T21 E621U Collegio Geometri Prov. di Sondrio n.1043
Geometra PINI MASSIMO c.f PNI MSM 72A18 E200R Collegio Geometri Prov. di Sondrio n.1158

Comune: LIVIGNO Provincia: SONDRIO

Località/Via : VAL VIERA

Identificazione catastale :
Foglio n. 19 Mapp. n. 28 - 42

Progetto : REALIZZAZIONE IMPIANTO LAVORAZIONE BIOMASSA CIPPATO

Oggetto : VERIFICA SUPERFICI

Committenti : Bormolini F.lli Gemelli S.r.l.

Tavola: 6

Scala : 1:100

Data : FEBBRAIO 2021

Aggiornamento :

File : 2020/Bormolini F.lli Gemelli/SUAP

Aggiornamenti :

Data :

Data :

DSGN :

CNTL : DMP2

Il tecnico

Questo disegno è di proprietà dello Studio Associato D.M.P. Non può essere riprodotto ne divulgato senza la nostra autorizzazione